

СОГЛАСОВАНО:

И.о. начальника Управления  
образования НГО

«    »

 Е.А. Мухамадиева

УТВЕРЖДАЮ:


Заведующий МБДОУ  
«Центр развития ребенка –  
детский сад № 27» г. Находка



Н.Н. Смирнова

ОЗНАКОМЛЕН:

Начальник ОГИБДД ОМВД России  
по г. Находка

 Л. С. Воблый



## ПАСПОРТ

дорожной безопасности

муниципального бюджетного дошкольного образовательного  
учреждения «Центр развития ребенка – детский сад № 27»

г. Находка

2018 год

## Общие сведения

Муниципальное бюджетное дошкольное образовательное учреждение

«Центр развития ребенка – детский сад № 27»

**Тип образовательного учреждения:**

дошкольное образовательное учреждение

**Юридический адрес образовательного учреждения:**

692913, Приморский край, г. Находка, ул. Нахимовская 7-а

**Фактический адрес образовательного учреждения:**

692913, Приморский край, г. Находка, ул. Нахимовская 7-а

**Руководители образовательного учреждения:**

Заведующий – Смирнова Наталья Николаевна тел. раб. 65-50-90

Старший воспитатель – Коломыцева Ирина Николаевна тел. раб. 65-50-90

**Ответственный работник муниципального органа образования:**

Начальник отдела общего образования

Кудинова Надежда Ивановна тел. раб. 69-22-54

**Ответственный в области дорожного движения за направление пропаганды безопасности ДДТТ – инспектор (по пропаганде) штабной группы ОРДПС ГИБДД ОМВД России по г. находка**

Старший лейтенант полиции Диярова Евгения Дмитриевна  
тел. 89147137258

**Ответственные за мероприятия по профилактике детского травматизма в ОУ:**

Заместитель заведующего по воспитательной работе Горбачевская Анна Николаевна

**Заместитель руководителя дорожно-эксплуатационной организации, осуществляющей содержание улично-дорожной сети (УДС):**

Бадулина Е. В., тел. 8 (4236) 69-82-01

**Руководитель дорожно-эксплуатационной организации, осуществляющей содержание технических средств организации дорожного движения (ТСОДД):**

Шевченко А. Е., тел. 8 (4236) 74-62-53

**Количество воспитанников:** 285 человек

**Наличие уголка по БДД:** имеется, в фойе первого этажа

**Наличие кабинета по БДД:** нет, но в каждой группе оборудован уголок по БДД

**Наличие площадки по БДД:** имеется, разметка нанесена на асфальтовое покрытие на территории ДОУ

**Наличие автобуса в ДОУ:** \_\_\_\_\_нет\_\_\_\_\_

**Режим работы ОУ:** 7:30-18:00

Время приема воспитанников в ОУ: 7:30-8:00

Время ухода Воспитанников из ОУ: 16:30-18:00 с родителями (или законными представителями).

**Телефоны оперативных служб:**

Служба спасения: 01 (112; 101 с мобильного)

Скорая помощь: 03; 74-77-43 (103 с мобильного)

Дежурный ГИБДД, г. Находка, ул. Владивостокская, 14, тел. 8(4236) 65-91-24  
8(4236) 65-60-25

Полиция: 02 (69-67-54; 69-67-44), с мобильного 102

Единая дежурная диспетчерская служба: 8 (4236) 63-19-33

## Содержание

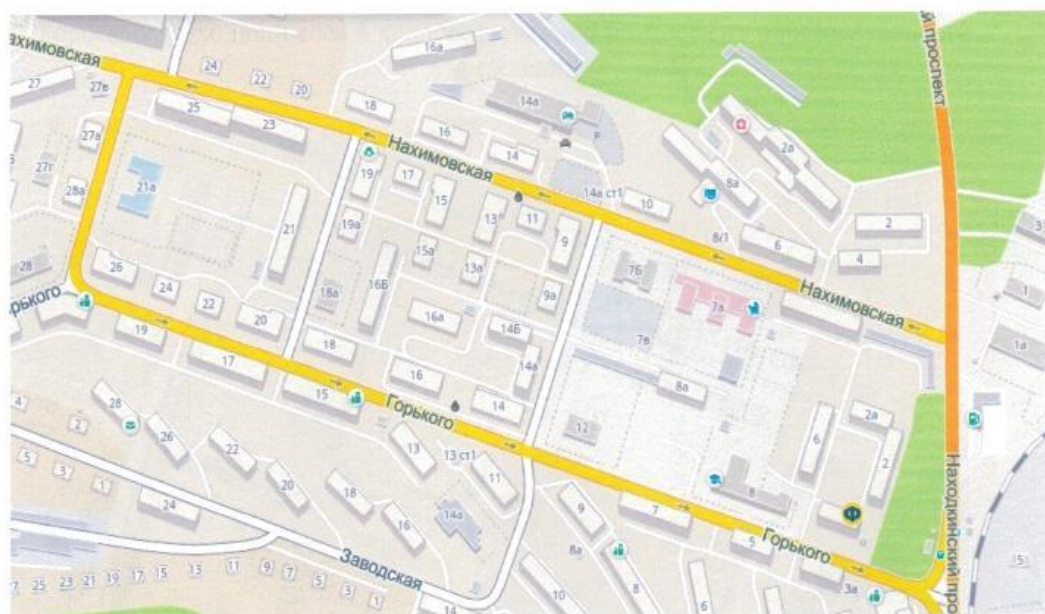
### I. План-схемы ДОУ

1. Район расположения ДОУ, пути движения транспортных средств и детей (воспитанников);
2. Организация дорожного движения в непосредственной близости от образовательного учреждения с размещением соответствующих технических средств организации дорожного движения, маршруты движения пешеходов участников дорожного движения и расположение парковочных мест;
3. Пути движения транспортных средств к местам разгрузки/погрузки и рекомендуемых безопасных путей передвижения детей и родителей по территории образовательного учреждения.

## I. План-схемы образовательного учреждения

### 1. Район расположения МБДОУ «ЦРР - детский сад № 27», пути движения транспортных средств и детей (обучающихся)

Схема необходима для общего представления о районе расположения образовательного учреждения.

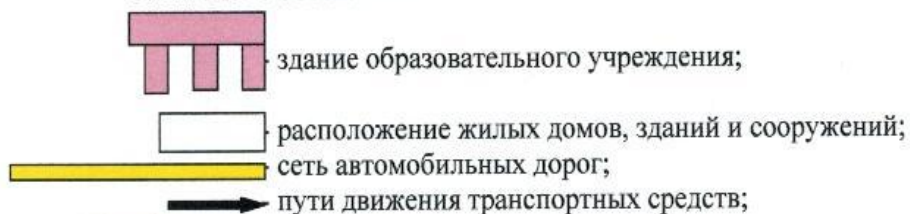


1. Район расположения образовательного учреждения определяется группой жилых домов, зданий и улично-дорожной сетью с учетом остановок общественного транспорта, центром которого является непосредственно образовательное учреждение;

2. Территория, указанная на схеме, включает:

- образовательное учреждение;
- жилые дома, в которых проживает большая часть детей данного образовательного учреждения;
- автомобильные дороги и тротуары.

3. На схеме обозначены:

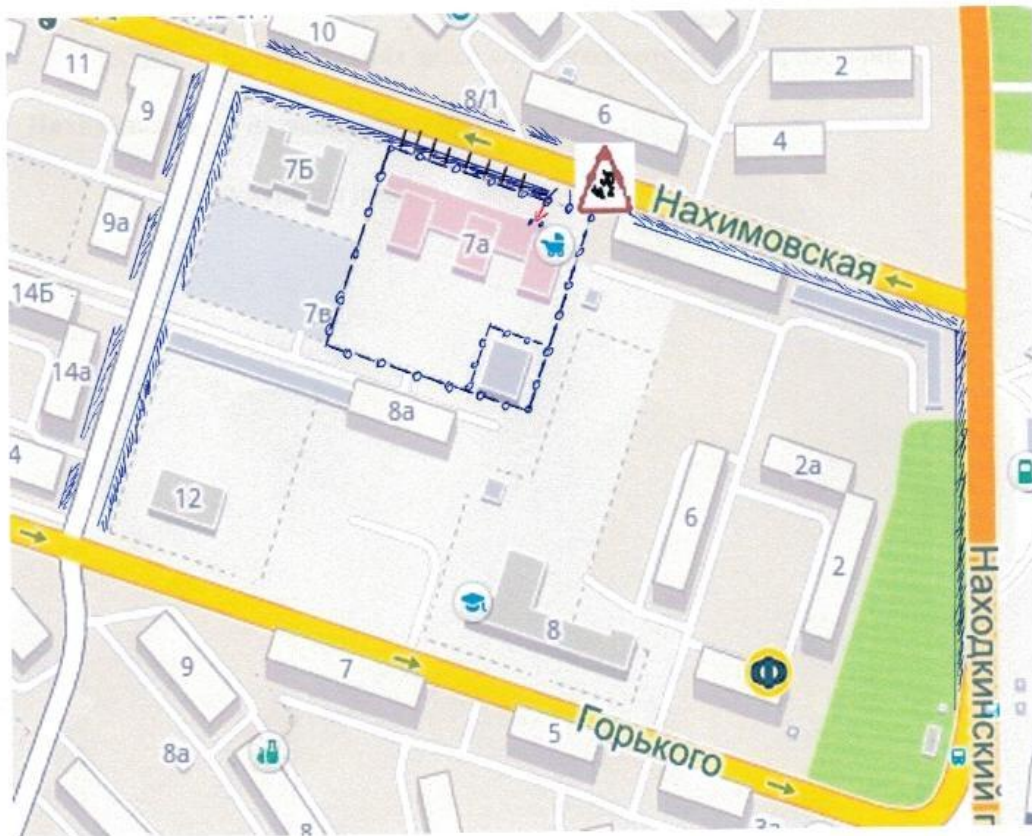


Нахимовская - названия улиц

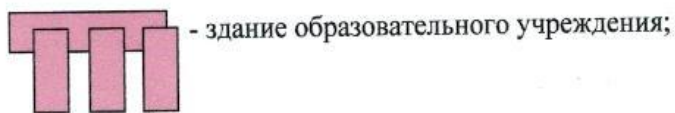
8 - нумерация домов

## 2. Схема организации дорожного движения в непосредственной близости от образовательной организации с размещением соответствующих технических средств организации дорожного движения, маршрутов движения детей и расположения парковочных мест

Схема организации дорожного движения ограничена автомобильными дорогами, находящимися в непосредственной близости от образовательного учреждения



На схеме обозначены:






- место остановки автобуса;



- осторожно дети



- расположение жилых домов, зданий и сооружений;



- сеть автомобильных дорог



- пути движения транспортных средств;



- пути движения детей в/из образовательное учреждение;  
по тротуару

**Нахимовская** - названия улиц

**8** - нумерация домов.

### **3. Пути движения транспортных средств к местам разгрузки/погрузки и рекомендуемые безопасные пути передвижения детей по территории образовательного учреждения**

Пропуск автотранспорта сторонних организаций для въезда на территорию и выезд с территории осуществляется через въездные ворота (закрытые на замок) в сопровождении сотрудника детского сада, принимающего груз (кладовщик). График поставки продуктов питания не совпадает с режимом движения и прогулки детей.

Парковка автомобильного транспорта на территории детского учреждения **запрещена.**

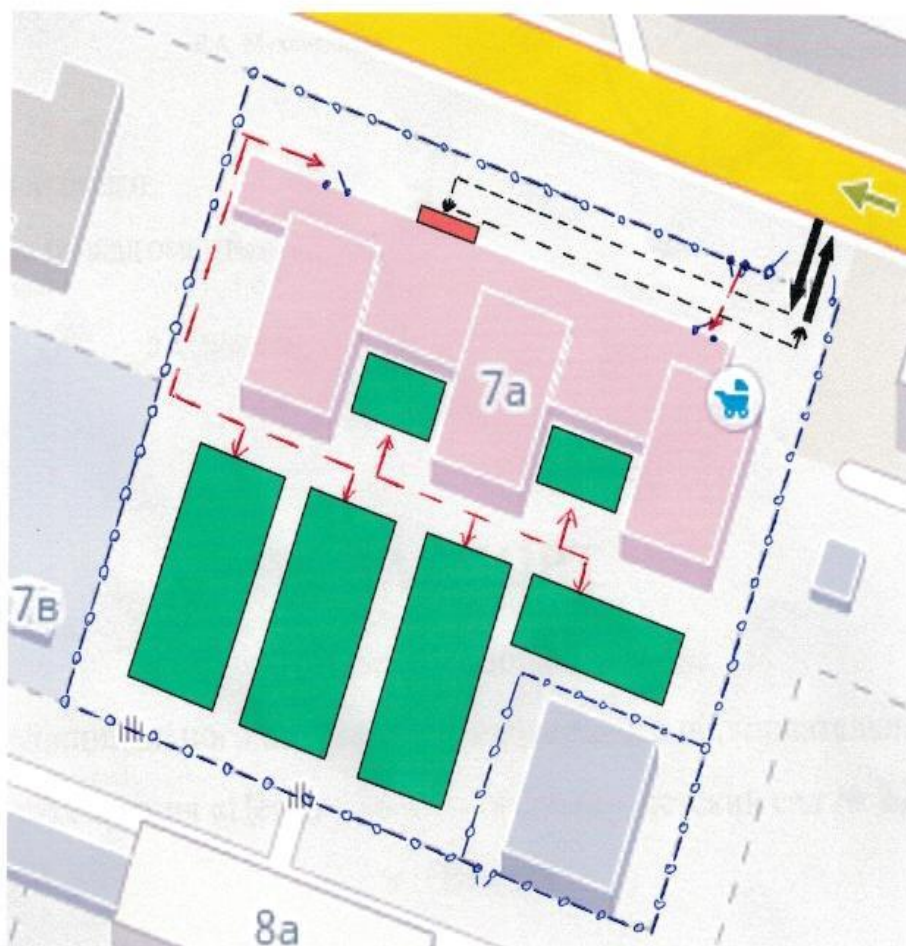


### **3. Пути движения транспортных средств к местам разгрузки/погрузки и рекомендуемые безопасные пути передвижения детей по территории образовательного учреждения**

Пропуск автотранспорта сторонних организаций для въезда на территорию и выезд с территории осуществляется через въездные ворота (закрытые на замок) в сопровождении сотрудника детского сада, принимающего груз (кладовщик). График поставки продуктов питания не совпадает с режимом движения и прогулки детей.

Парковка автомобильного транспорта на территории детского учреждения **запрещена.**

**Пути движения транспортных средств к местам разгрузки/погрузки и рекомендуемые безопасные пути передвижения детей по территории образовательного учреждения**



—○—○— - ограждение образовательного учреждения;

⇔ - въезд/выезд грузовых транспортных средств;

---> - движение грузовых транспортных средств по территории ОУ;

■ - игровые площадки

- - -> - движение детей по территории образовательной организации;

■ - место разгрузки