

СОГЛАСОВАНО:

Начальник Управления
образования администрации НГО

« _____ »

 Е.А. Мухамадисва

УТВЕРЖДАЮ:

Заведующий МБДОУ
«Центр развития ребенка –
детский сад № 27» г. Находка

« _____ »

Н.И. Смирнова

ОЗНАКОМЛЕН:

Начальник ОГИБДД ОМВД России
по г. Находка

 Р.В. Ремизов

ПАСПОРТ

дорожной безопасности

муниципального бюджетного дошкольного образовательного

учреждения «Центр развития ребенка – детский сад № 27»

г. Находка

2019 год

Общие сведения

Муниципальное бюджетное дошкольное образовательное учреждение

«Центр развития ребенка – детский сад № 27»

Тип образовательного учреждения:

дошкольное образовательное учреждение

Юридический адрес образовательного учреждения:

692913, Приморский край, г. Находка, ул. Нахимовская 7-а

Фактический адрес образовательного учреждения:

692913, Приморский край, г. Находка, ул. Нахимовская 7-а

Руководители образовательного учреждения:

Заведующий – Смирнова Наталья Николаевна тел. раб. 65-50-90

Старший воспитатель – Коломыцева Ирина Николаевна тел. раб. 65-50-90

Ответственный работник муниципального органа образования:

Начальник отдела общего образования

Кудинова Надежда Ивановна тел. раб. 69-22-54

Ответственный в области дорожного движения за направление пропаганды безопасности ДДТТ – инспектор (по пропаганде) безопасности дорожного движения ОГИБДД ОМВД России по г. Находка

Капитан полиции Казанцева Ольга Васильевна, тел. 89147091131

Ответственный за мероприятия по профилактике детского травматизма в ДОУ:

Старший воспитатель Коломыцева Ирина Николаевна, тел. 89140783193

Заместитель руководителя дорожно-эксплуатационной организации, осуществляющей содержание улично-дорожной сети (УДС):

Бадулина Е. В., тел. 8 (4236) 69-82-01

Руководитель дорожно-эксплуатационной организации, осуществляющей содержание технических средств организации дорожного движения (ТСОДД):

Шевченко А. Е., тел. 8 (4236) 74-62-53

Количество воспитанников: 286 человек

Наличие уголка по БДД: имеется, в фойе первого этажа

Наличие кабинета по БДД: нет, но в каждой группе оборудован уголок по БДД

Наличие площадки по БДД: имеется, разметка нанесена на асфальтовое покрытие на территории ДОУ

Наличие автобуса в ДОУ: _____нет_____

Режим работы ДОУ: 7:30-18:00

Время приема воспитанников в ДОУ: 7:30-8:00

Время ухода воспитанников из ДОУ: 16:30-18:00 с родителями (или законными представителями).

Телефоны оперативных служб:

Служба спасения: 01 (112; 101 с мобильного)

Скорая помощь: 03; 74-77-43 (103 с мобильного)

Дежурный ГИБДД, г. Находка, ул. Владивостокская, 14, тел. 8(4236) 65-91-24
8(4236) 65-60-25

Полиция: 02 (69-67-54; 69-67-44), с мобильного 102

Единая дежурная диспетчерская служба: 8 (4236) 63-19-33

Содержание

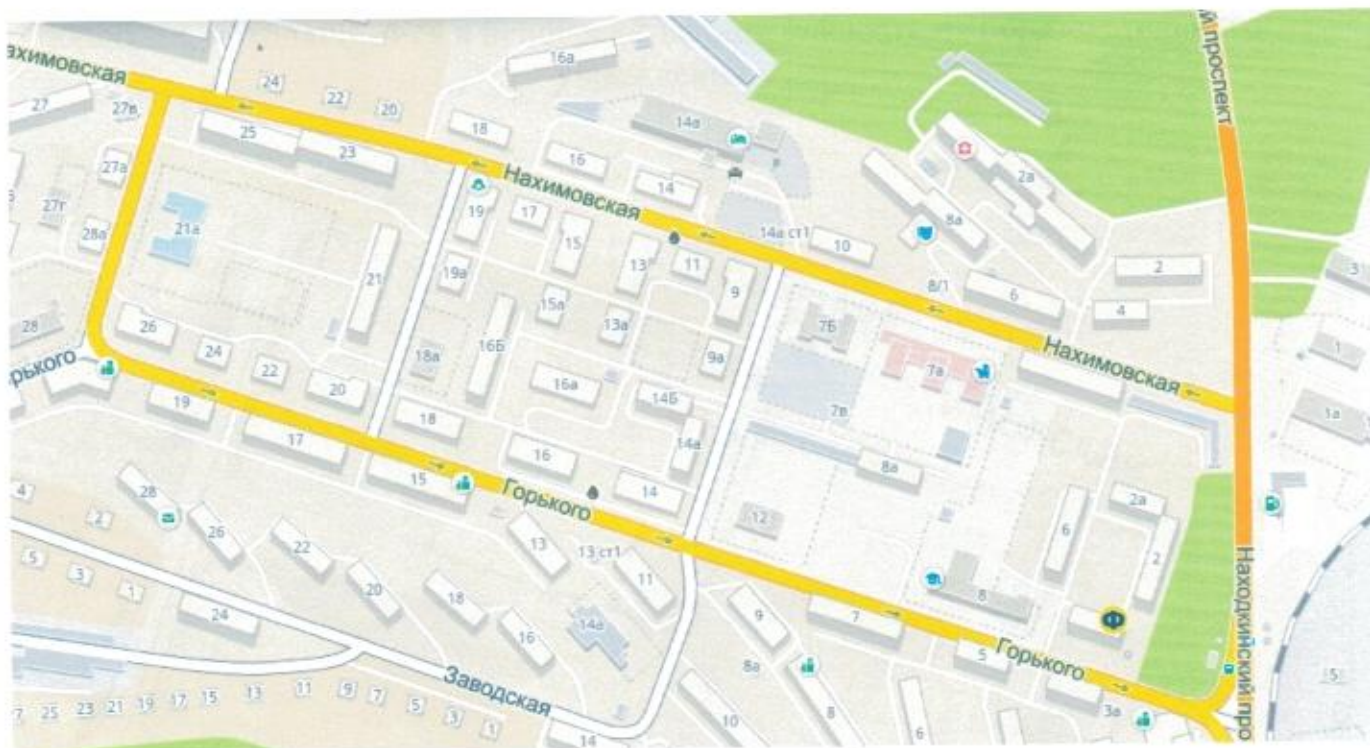
I. План-схемы ДОУ

1. Район расположения ДОУ, пути движения транспортных средств и детей (воспитанников);
2. Организация дорожного движения в непосредственной близости от образовательного учреждения с размещением соответствующих технических средств организации дорожного движения, маршруты движения пеших участников дорожного движения и расположение парковочных мест;
3. Пути движения транспортных средств к местам разгрузки/погрузки и рекомендуемых безопасных путей передвижения детей и родителей по территории образовательного учреждения.

I. План-схемы образовательного учреждения

1. Район расположения МБДОУ «ЦРР - детский сад № 27», пути движения транспортных средств и детей (обучающихся)

Схема необходима для общего представления о районе расположения образовательного учреждения.

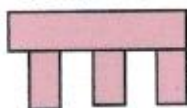


1. Район расположения образовательного учреждения определяется группой жилых домов, зданий и улично-дорожной сетью с учетом остановок общественного транспорта, центром которого является непосредственно образовательное учреждение;


2. Территория, указанная на схеме, включает:

- образовательное учреждение;
- жилые дома, в которых проживает большая часть детей данного образовательного учреждения;
- автомобильные дороги и тротуары.

3. На схеме обозначены:



здание образовательного учреждения;



расположение жилых домов, зданий и сооружений;



сеть автомобильных дорог;



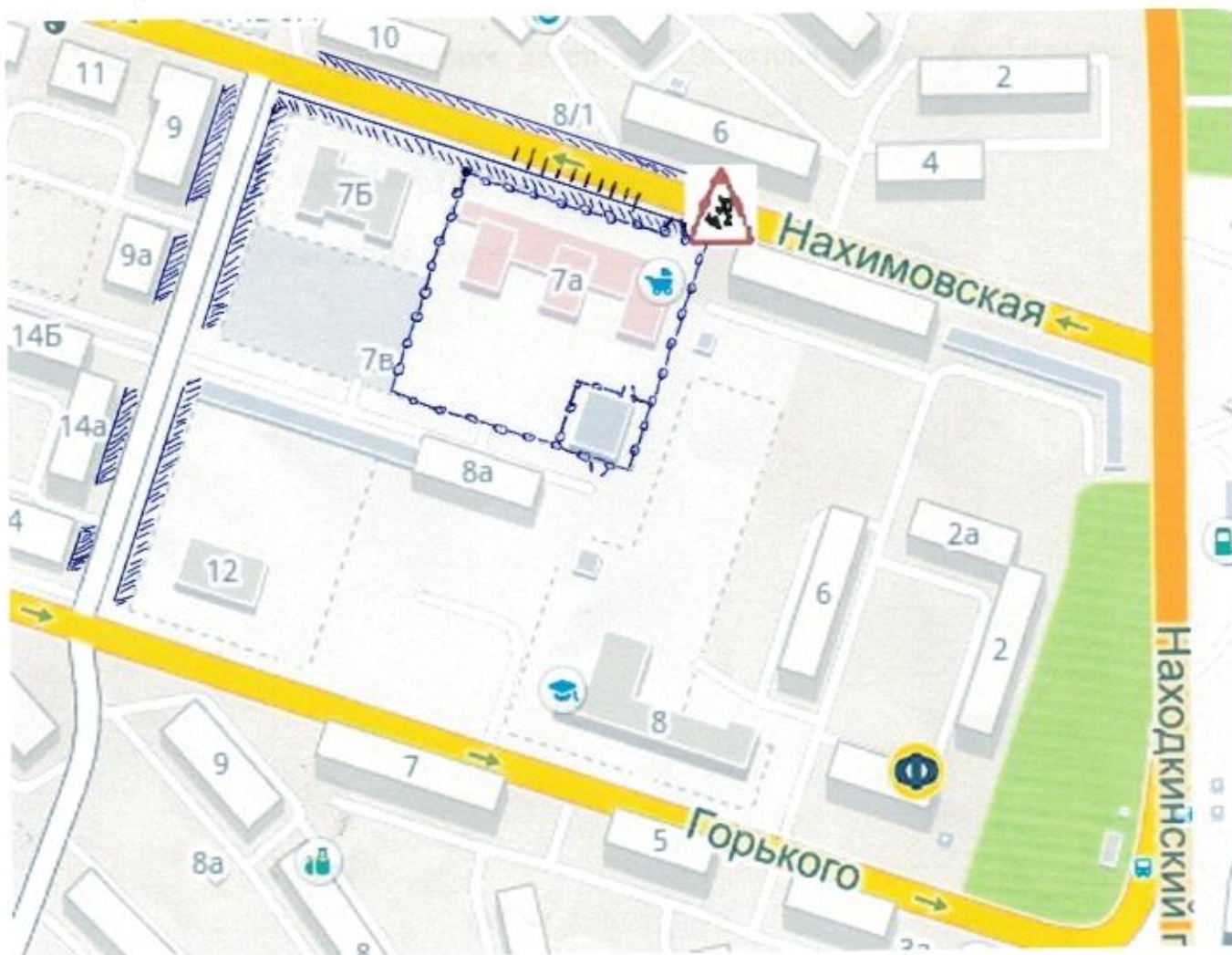
пути движения транспортных средств;

Нахимовская - названия улиц


8 - нумерация домов

2. Схема организации дорожного движения в непосредственной близости от образовательной организации с размещением соответствующих технических средств организации дорожного движения, маршрутов движения детей и расположения парковочных мест

Схема организации дорожного движения ограничена автомобильными дорогами, находящимися в непосредственной близости от образовательного учреждения



На схеме обозначены:



- здание образовательного учреждения;



- ограждение образовательного учреждения;



- автомобильная парковка;



- место остановки автобуса;



- осторожно дети




- расположение жилых домов, зданий и сооружений;



- сеть автомобильных дорог



пути движения транспортных средств;



- пути движения детей в/из образовательное учреждение по тротуару ;

Нахимовская - названия улиц

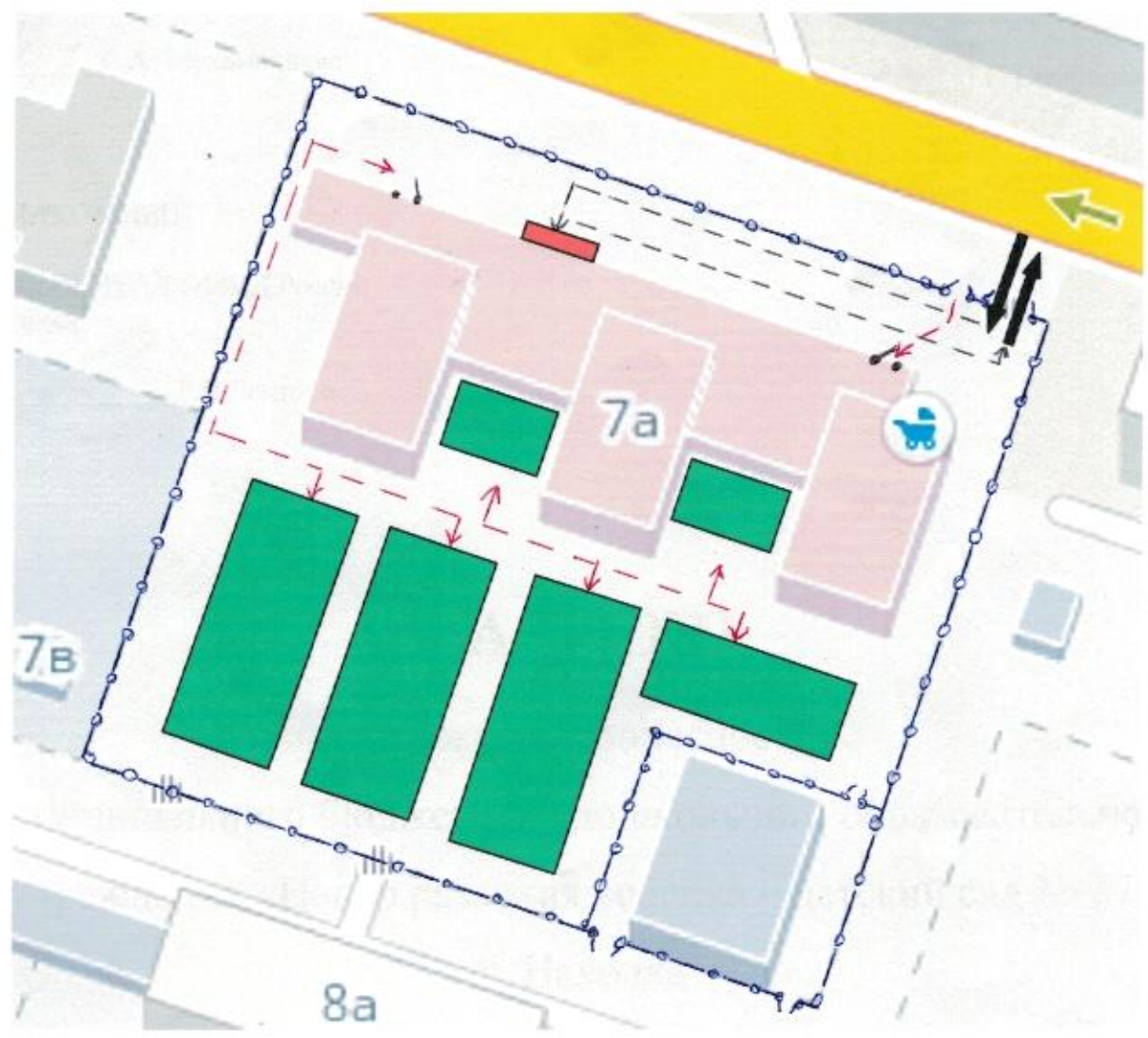
8 - нумерация домов.

3. Пути движения транспортных средств к местам разгрузки/погрузки и рекомендуемые безопасные пути передвижения детей по территории образовательного учреждения

Пропуск автотранспорта сторонних организаций для въезда на территорию и выезд с территории осуществляется через въездные ворота (закрытые на замок) в сопровождении сотрудника детского сада, принимающего груз (кладовщик). График поставки продуктов питания не совпадает с режимом движения и прогулки детей.

Парковка автомобильного транспорта на территории детского учреждения **запрещена.**

Пути движения транспортных средств к местам разгрузки/погрузки и рекомендуемые безопасные пути передвижения детей по территории образовательного учреждения



- ограждение образовательного учреждения;



- въезд/выезд грузовых транспортных средств;



- движение грузовых транспортных средств по территории ОУ;



- игровые площадки



- движение детей по территории образовательной организации;



- место разгрузки